



ОСНОВНІ ФОРМИ ПОВЕРХНІ ЖИТОМИРЩИНИ

Лекція 3 18.09.2023

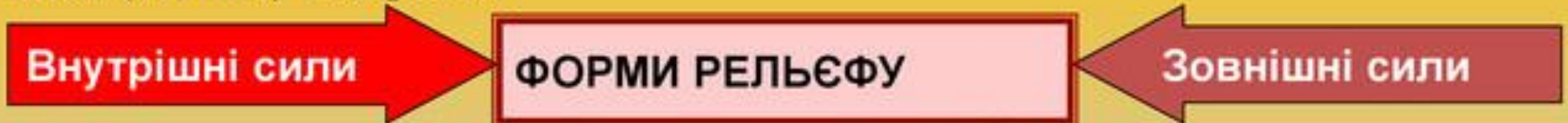
ТЗ-9

ПЛАН

- 1.** Геологічна будова і рельєф Житомирської області
- 2.** Гірські породи і мінерали, корисні копалини Житомирщини
- 3.** Пам'ятки природи рідного краю: геологічні пам'ятки, пам'ятки садово-паркового мистецтва



Форми рельєфу - нерівності земної поверхні, сукупність яких утворює рельєф. За розмірами розрізняють форми рельєфу планетарні (найбільші), основні (великі) та дрібні.



Планетарні форми



Основні форми




Дрібні форми

Яри, балки, річкові долини, бархани, дюни...



Каньйони, підводні вулкани (гайоти) ...





РОСІЯ Полісся

етнокультурний край і історико-географічний регіон у межах Поліської низовини, у басейні річок Прип'яті й середнього Західного Бугу, для якого прикметна надзвичайно волога, лісиста й болотиста місцевість, густа річкова сітка, низька густина населення



КРЯЖ - лінійно витягнута додатня макроформа рельєфу земної поверхні. Представлена горбистими переважно слабо розчленов. височинами та пасмами горбів із пла обрисами, що підвищуються над оточуючою тері рією.

Іноді К. називають невисокі відроги гірських хреб зі згладженими обрисами рельєфу.

Енциклопедія сучасної України

*«Ця країна таїть у собі дивовижну кількість
своєрідних, часом величних явищ – цілий сніп чудес,
що нагадує в
мініатюрі Єллоустонський
парк у штаті Каліфорнія, США...»*

Павло Тутковський



Словечансько- Овруцький кряж






- 316 метрів над рівнем моря
- українська terra incognita
- **місце червонокнижних ендеміків**
- 200 км. від столиці

Словечансько-Овруцький кряж

Пірофіліт



Яшма



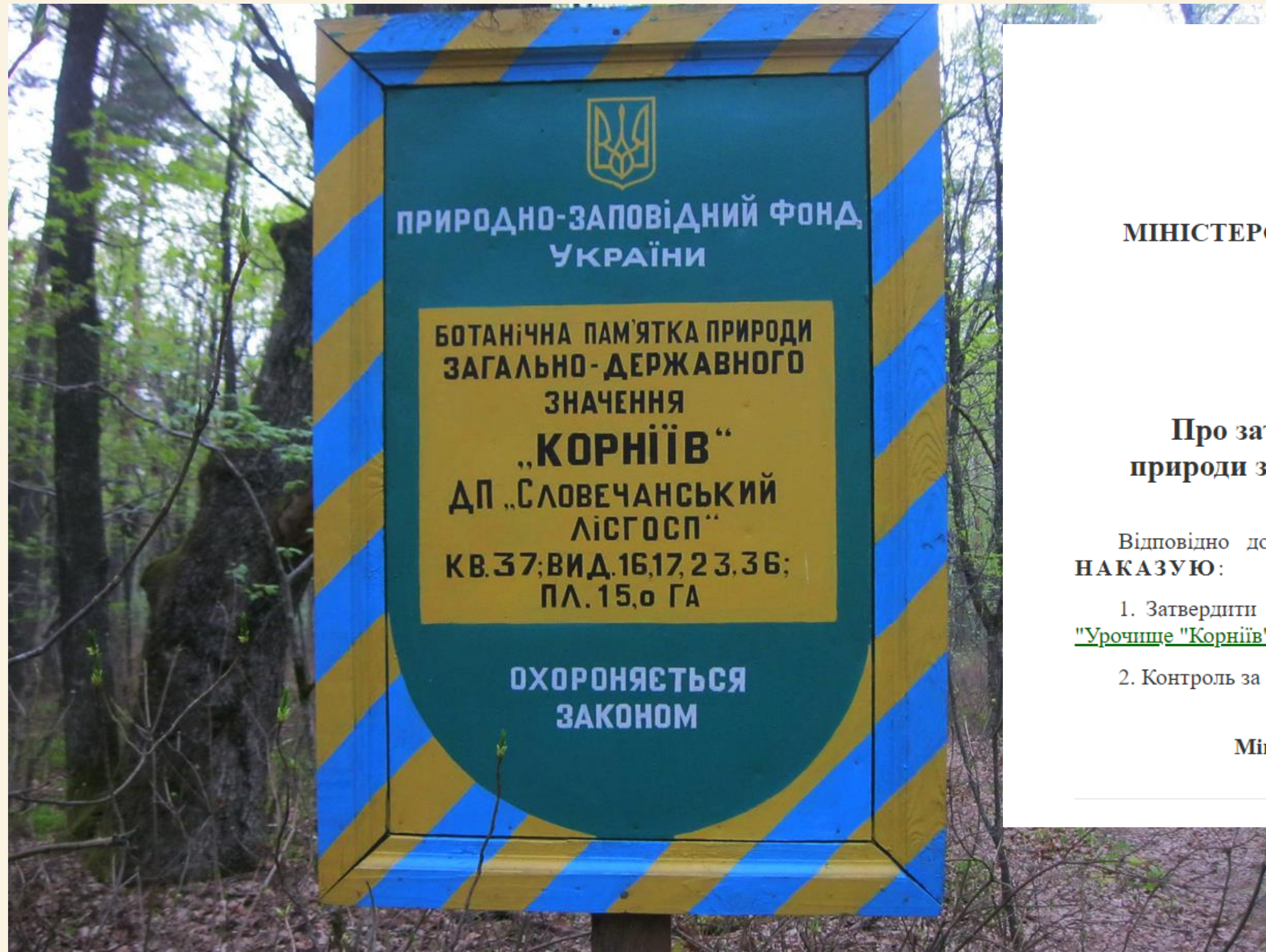
Білокоровицько-Топильнянський кряж





Озерянский кряж

Урочище "Корніїв"



МІНІСТЕРСТВО ЕКОЛОГІЇ ТА ПРИРОДНИХ РЕСУРСІВ УКРАЇНИ

НАКАЗ

15.02.2012 № 65

Про затвердження Положення про ботанічну пам'ятку природи загальнодержавного значення "Урочище "Корніїв"

Відповідно до статті 5 [Закону України "Про природно-заповідний фонд України"](#),
НАКАЗУЮ:

1. Затвердити [Положення про ботанічну пам'ятку природи загальнодержавного значення "Урочище "Корніїв"](#), що додається.
2. Контроль за виконанням цього наказу покласти на заступника Міністра Вільдмана І.Л.

Міністр

М.В. Злочевський



Скельний дуб




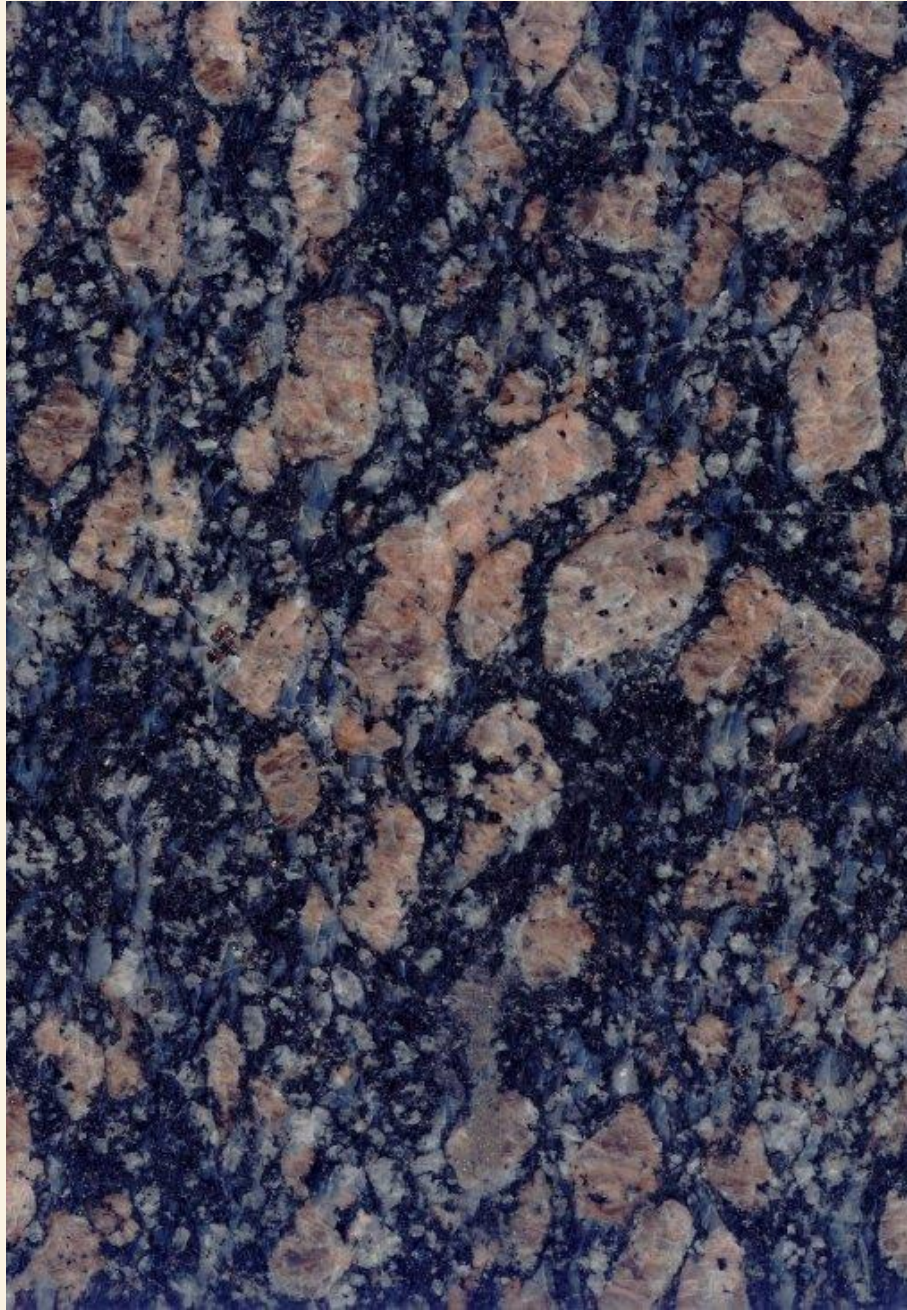
Головинське родовище лабрадориту



Головинське родовище лабрадориту



Граніт (від лат. granum “зерно”)



Родовища граніту на Житомирщині





- Омелянівське
- Коростенське
- Коростишівське
- Корнинське
- Лизниківське

Іршанський титанорудний район

Поклади титанових руд в Україні



Скеля “Голова Чацького”



Скеля “Чотири брати”



Скеля Крашевського



Камінне село




Валуни “Баранячі лоби”



“Ольжині купальні”



Об'єкт Скеля



“Велетенські котли”



“Водоспад “Вчельька””



Скеледром у Денишах

